

VC5-R


DC21


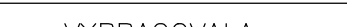
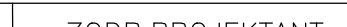
HC1-R

HC1-R

LEGENDA:

- Obvod pozemkové úpravy
- Neřešené pozemky dle §2
- Vrstevnice
- Zaměření polohopisu, výškopis
- El. vedení VN (nadz.)
- Sdřelovací ved.
- Vodovod
- Doprovodná zeď
- Trubní propustek
- Výhybna
- Hospodářský sjezd
- Silnice/Místní komunikace
- Hranice záboru cesty
- Osa cesty se staničením a příčným profilem
- Zobrazení zářezu / nádsypu



VYPRACOVALA		ZODP.PROJEKTANT		 GEODETICKÉ SDRUŽENÍ s.r.o.	
					
ODBĚRATEL:	Státní pozemkový úřad KPÚ pro Liberecký kraj Pobočka Liberec			<i>Pod Anenskou 245 261 01 Příbram www.geodetpb.cz</i>	
MÍSTO STAVBY:	k.ú. Horní Pertoltice, obec Pertoltice			DATUM	04/2019
STAVBA – OBJEKT:	Polní cesta VC5			STUPEŇ	PSZ
OBSAH VÝKRESU: DOKUMENTACE TECHNICKÉHO ŘEŠENÍ SITUACE STAVBY				FORMÁT	A1
	MĚŘÍTKO	1:1000			
					Č. VÝKRESU